



CÂMARA MUNICIPAL DE MARIANA

Praça Minas Gerais, 89 - Centro - Mariana - MG - 35420.000
www.camarademariana.mg.gov.br

RELATÓRIO DA VISITA TÉCNICA, REALIZADA PELA COMISSÃO DE VIAÇÃO, OBRAS PÚBLICAS, COMÉRCIO E MEIO AMBIENTE DA CÂMARA MUNICIPAL DE MARIANA, NO DISTRITO DE MONSENHOR HORTA.

Data: 10 de maio de 2023 (quarta-feira);

Endereço: Distrito de Monsenhor Horta, arredores do rio Ribeirão do Carmo;

Objetivo: Observar e pontuar o que pode ser feito no decorrer do leito do rio Ribeirão do Carmo;

Vereador presente: Marcelo Macedo;

Representantes do local: Moradores do Distrito de Monsenhor Horta - José Alberto Fernandes da Silveira; Maria de Fátima Mello Gomes; Thiago Wilsom; Carlos Roberto Niquine; Sebastião Lamounier - Secretária de Obras; Leandro Ramos - Secretária de Obras; Denise Almeida - Secretária de Meio Ambiente; Filipe Patoilo - Secretária de Meio Ambiente; Marcio Roberto de Oliveira - Secretária de Meio Estradas; José Carlos de Oliveira - Assessor do Vereador Marcelo.

Ao décimo dia do mês de maio de dois mil e vinte e três, às oito horas e quarenta e quatro minutos, a Comissão Permanente de Viação, Obras Públicas, Comércio e Meio Ambiente, da Câmara Municipal de Mariana, realizou uma Visita Técnica, com objetivo de Observar e pontuar o que pode ser feito no decorrer do leito do rio Ribeirão do Carmo. **Participaram da Reunião:** O Vereador Marcelo Macedo. **Representantes do local:** Moradores do Distrito de Monsenhor Horta - José Alberto Fernandes da Silveira; Maria de Fátima Mello Gomes; Thiago Wilsom; Carlos Roberto Niquine; Sebastião Lamounier - Secretária de Obras; Leandro Ramos - Secretária de Obras; Denise Almeida - Secretária de Meio Ambiente; Filipe Patoilo - Secretária de Meio Ambiente; Marcio Roberto de Oliveira - Secretária de Meio Estradas; José Carlos de Oliveira - Assessor do Vereador Marcelo. **Visita Técnica realizada no Distrito de Monsenhor Horta, arredores do rio Ribeirão do Carmo:** o Vereador Marcelo Macedo iniciou os trabalhos cumprimentando a todos, e solicitou que os participantes se apresentem, e partiram para o primeiro ponto da visita, localizado na Rua José Ferreira Primeiro, Alsa Viária, onde foi dito pelo Sr. José Alberto que todo o trabalho realizado pelo Executivo, no ano de dois mil e dezoito, foi perdido, de modo a ter sido formada uma praia ao outro lado da margem, que anteriormente se passava canalizada a margeando as residências e após a enchente foi alternado. Acredita que uma das formas de se resolver é "levar o ribeirão para a calha anterior, e fazer um trabalho de contenção, mas como já disse várias vezes, tem que ter o projeto, pois como



CÂMARA MUNICIPAL DE MARIANA

Praça Minas Gerais, 89 - Centro - Mariana - MG - 35420.000
www.camarademariana.mg.gov.br

não sou do ramo, mas acredito que ele não deve voltar mais”, “pois quando ele estiver com um volume maior, ele tem que passar pela calha dele”, assim, garantindo a sua vazão. Com a palavra, o Vereador Marcelo afirmou que deve-se verificar o histórico de como era sua passagem ao decorrer dos anos. Com a palavra, o Sr. José Alberto disse possuir um vídeo feito há mais de dez anos que mostra como era a passagem do rio. Complementando, a Sra. Maria declarou que as invasões pelas enchentes aumentaram nos últimos dez anos. José Alberto sugeriu que fosse verificado pelo Google as imagens áreas da localidade. Com a palavra, o Sr. Sebastião propôs que fosse feita a inversão da “praia” e seguidamente a criação da contenção e aterramento. Com a palavra, o Sr. José Alberto disse “é muito importante que o projeto pense na admissão das águas que descem pelos córregos, porque, na época de chuva esse volume aumenta, e se não tiver uma curvatura adequada para eles se admitirem no fluxo da água do Ribeirão, pois se não for feita, a água será represada irá inundar tudo” logo, se atuar em pontos estratégicos será reduzido o custo obra, dado que, não faz sentido fazer a obra em toda a extensão. Com a palavra, a Sra. Denises declarou não possuir autoridade para efetuar esta obra, deve-se solicitar a autorização do Estado, desta forma, deve ser criado o projeto e somente após a apresentação e liberação pelo Estado será iniciada qualquer intervenção. Com a palavra, o Vereador Marcelo questionou quem será o responsável por fazer este projeto? Em resposta, o Sr. Sebastião disse que pode ser a mesma empresa que o fez anteriormente. Complementando, a Sra. Denise declarou que a liberação feita pelo Estado é um processo demorado, e aconselhou que o projeto seja feito com urgência, e citou o processo da estrada de Camargos, onde já deram entrada com o projeto a mais de três meses e ainda não foi liberado. Complementou que as intervenções necessárias por questões naturais emergências são tratadas com prioridade. Com a palavra, o Vereador Marcelo indagou que fosse adicionado ao projeto todos os danos já causados aos moradores, para caracterizar o processo como emergencial. Partindo para o próximo ponto da visita, localizada na rua José Bruno Ramos, próximo ao N°. 357, foi averiguado pelos participantes uma grande volume de entulho no local, no qual, o Vereador Marcelo solicitou que fosse feito um ofício a Secretária de Meio Ambiente, com cópia a Secretária de Obras e SASU, para que faça a retirada do entulho. Com a palavra, a Sra. Maria demonstrou os danos causados ao seu muro pela enchente, como também, explicou que após o acontecimento foi formado uma grande vala ao final do terreno, explicou também como os córregos afetam a localidade. Relatou que na última inundação entrou um metro de água em sua residência. Com a palavra, o Vereador Marcelo explicou aos moradores que após a visita e confecção do relatório estará encaminhando aos mesmo, demonstrando que a Câmara não está omissa com os problemas da comunidade, por fim, se não for feito a comunidade entre com o Processo no Ministério Público. Seguindo para o próximo ponto da visita, aos fundos do imóvel do Sr. José Alberto, localizado na Rua José Bruno Ramos N°. 02, foi averiguado pelo mesmo, que a dez anos o leito do rio era inverso ao atual, e ao acontecer a inversão, parte do seu terreno foi danificado e arrastada durante as últimas cheias, relatou que “já fiz a minha cerca dentro do meu terreno, com o




CÂMARA MUNICIPAL DE MARIANA

Praça Minas Gerais, 89 - Centro - Mariana - MG - 35420.000
www.camarademariana.mg.gov.br

intuito de deixar uma área para o plantio de árvores com raízes profundas, a fim de segurar as cheias dos rios, mesmo assim, após a enchente o córrego mudou de posição, e parte do terreno arrastado". Ainda com a palavra, declarou que em dois mil e dezoito, conseguiu que fosse inserido umas "cangas" no local que inicialmente obteve funcionalidade, porém, após alguns anos o serviço foi totalmente perdido, logo, "acredito que uma forma de resolver é restabelecer o caminho e refazer a canalização". Relatou que todos os seus vizinhos são atingidos, como também, que parte de todas as propriedades perderam partes de seus terrenos. Por fim, reforçou, "o projeto deve contemplar todos os córregos para que tenham uma admissão adequada para o Ribeirão". Com a palavra, o Vereador Marcelo solicitou que, após a criação deste projeto, o encaminhe para Secretaria de Meio Ambiente, para que ela possa dar um parecer e auxiliar na finalização e execução. Com a palavra, o Sr. José Alberto indagou que o desassoreamento auxiliou durante as últimas chuvas, mas não resolveu o problema, dado que, se não fosse as "trincas ocasionadas pelos caminhões da Renova, não acarretaria inundação do porão". Com a palavra, o Sr. José Carlos perguntou a possibilidade de se fazer novamente o paliativo? O Vereador Marcelo disse que iria solicitar, em contrapartida, o Sr. José Alberto declarou que não deveria ser feito, pois o Executivo deve tratar de resolver o problema na fonte. O Vereador Marcelo solicitou que fosse feito um ofício à Secretaria de Obra, para que se colocassem matacos na divisa do muro da propriedade localizada na rua José Bruno Ramos, próximo ao N°. 357. Com a palavra, a Sra. Maria disse que conversou com alguns engenheiros e ficou definido a necessidade de um gabião. Seguidamente, o Sr. José Alberto mostrou algumas marcas deixadas pela enchente, no qual os participantes ficaram impressionados pela altura que chegou a água. Ao lado da propriedade foi visto como foi o processo da canalização do córrego, que acredita está errado, dado a erosões. O Vereador Marcelo solicitou que fosse feito um ofício a Secretária de Obra, para que se faça um estudo, na área de servidão, ao lado do imóvel localizado na rua José Bruno Ramos N°.02, com o intuito de saber a possibilidade de retornar o fluxo do córrego para o local, tendo a permissão do proprietário de derrubar parte do muro se necessário, para que a água descarregue no rio, como também, identificar os problemas relacionados à erosão. Partindo para o próximo ponto da visita, na Rua Benigno Delfonso Correia N°91 e Rua José de Assis Ventura, também foi constatada a inversão das "áreas de praias", como também, um pouco do registro de destruição ocasionada na última enchente. **Encerramento:** O Vereador Marcelo Macedo encerrou a visita às onze horas e quarenta minutos.


Vereador Marcelo Macedo


Denise Almeida


Marcio Roberto de Oliveira



CÂMARA MUNICIPAL DE MARIANA

R Hélvio Moreira Moraes, 358, Vila do Carmo • Mariana/MG • CEP: 35.420-181.

www.camarademariana.mg.gov.br • 31 3557-6200

RELATÓRIO FOTOGRÁFICO

Visita Técnica - Monsenhor Horta

Data: 10/05/2023



M. Moraes
JA

MARIANA, MG

ES

Apresentação

O vereador Marcelo Macedo, presidente da Comissão de Viação e Obras Públicas, junto a representantes das Secretarias de Obras; do Meio Ambiente; e de Transporte e Estradas Vicinais e moradores do distrito de Monsenhor Horta compareceram ao local para verificar as demandas dos residentes e buscar soluções para os problemas expostos.

Os moradores de Monsenhor Horta alegaram mudança no curso de água do ribeirão do Carmo próximo à suas casas e as consequências das inundações decorrentes do transbordamento das águas do afluente.

O relatório fotográfico da visita técnica ao distrito de Monsenhor Horta tem como objetivo registrar as irregularidades apresentadas pelos residentes da comunidade e o posicionamento dos representantes dos poderes Legislativo e Executivo frente à situação, além de registrar a discussão em volta das medidas a serem tomadas para resolver os problemas do local.





CÂMARA MUNICIPAL DE MARIANA

R Hélio Moreira Moraes, 358, Vila do Carmo • Mariana/MG • CEP: 35.420-181.

www.camarademariana.mg.gov.br • 31 3557-6200

Relatório Fotográfico da Visita Técnica ao distrito de Monsenhor Horta.

Endereço: Rua Santo Antônio e Rua José Ferreira Primeiro, Monsenhor Horta, Mariana, MG

1)



2)



3)



4)



OBSERVAÇÕES

A visita se iniciou em frente ao posto policial do distrito de Monsenhor Horta. Os participantes apresentaram os problemas em relação à inundação devido às chuvas (fig. 1) e seguiram para o primeiro ponto afetado pelos períodos chuvosos, na rua José Ferreira Primeiro, às margens do ribeirão do Carmo (fig. 2 a 4).

Solicitante da visita

Localização

Data: 10/05/2023

Comissão de Obras Públicas

Rua Santo Antônio e Rua José Ferreira Primeiro

Fotografia: Mariana Hermidas (Comunicação da Câmara Municipal de Mariana)



CÂMARA MUNICIPAL DE MARIANA

R Hêlvio Moreira Moraes, 358, Vila do Carmo • Mariana/MG • CEP: 35.420-181.

www.camarademariana.mg.gov.br • 31 3557-6200

Relatório Fotográfico da Visita Técnica ao distrito de Monsenhor Horta.

Endereço: Rua José Bruno Ramos, próximo ao nº 357, Monsenhor Horta, Mariana, MG

5)



6)



7)



8)



OBSERVAÇÕES

Dando continuidade à visita, o vereador Marcelo Macedo (fig. 5), presidente da Comissão de Obras, solicitou um ofício para que fosse feita a retirada do entulho e limpeza do local, na rua José Bruno Ramos, próximo ao nº 357 (fig. 6 e 7). A figura 8 ilustra mais um ponto onde a margem do

Marcelo Macedo

[Handwritten signature]

[Handwritten signature]

rio fica à mostra devido à sua mudança de curso.

Solicitante da visita

Localização

Data: 10/05/2023

Comissão de Obras Públicas

Rua José Bruno Ramos,
próximo ao nº 357

Fotografia: Mariana Hermidas (Comunicação da Câmara Municipal de Mariana)



CÂMARA MUNICIPAL DE MARIANA

R Hêlvio Moreira Moraes, 358, Vila do Carmo • Mariana/MG • CEP: 35.420-181.

www.camarademariana.mg.gov.br • 31 3557-6200

Relatório Fotográfico da Visita Técnica ao distrito de Monsenhor Horta.

Endereço: Rua José Bruno Ramos, nº 2, Monsenhor Horta, Mariana, MG

9)



10)



11)



12)



OBSERVAÇÕES

Mariana

[Handwritten signature]

[Handwritten mark]

Os participantes seguiram para o próximo local afetado pela inundação, que se encontra aos fundos da propriedade do morador de Monsenhor Horta, José Alberto, ainda na rua José Bruno Ramos. O morador explicou que fez uma cerca no seu terreno visando evitar a cheia dos rios, que atrapalha seu plantio, mas a cerca cedeu com a enchente e parte do terreno foi arrastado (fig. 9 a 10). O Vereador Marcelo (fig. 11) solicitou um ofício à Secretaria de Obra, para que se colocassem matacos na divisa do muro da propriedade localizada na mesma rua, próximo ao nº 357. Maria de Fátima, moradora de Monsenhor Horta, disse ainda que conversou com alguns engenheiros e ficou definida a necessidade de um gabião (fig. 12).

Solicitante da visita

Localização

Data: 10/05/2023

Comissão de Obras Públicas

Rua José Bruno Ramos, nº 2

Fotografia: Mariana Hermidas (Comunicação da Câmara Municipal de Mariana)



CÂMARA MUNICIPAL DE MARIANA

R Hélvio Moreira Moraes, 358, Vila do Carmo • Mariana/MG • CEP: 35.420-181.

www.camarademariana.mg.gov.br • 31 3557-6200


Relatório Fotográfico da Visita Técnica ao distrito de Monsenhor Horta.

Endereço: Rua José Bruno Ramos, nº 2, Monsenhor Horta, Mariana, MG

13)



14)



Mariana Hermidas

[Signature]

[Signature]

15)



16)



OBSERVAÇÕES

Ainda na propriedade do morador José Alberto, haviam marcas na parede do nível a que a água chegou (fig. 13 e 14). Depois José Alberto apontou uma parte da canalização do córrego ao lado do imóvel. José explica que fez um muro para proteger sua propriedade. O vereador Marcelo solicitou um ofício à Secretaria de Obras, para que seja feito um estudo na área de servidão e o morador deu a permissão para derrubar o muro, caso seja preciso, para que façam as intervenções necessárias (fig. 15 e 16).

Solicitante da visita

Localização

Data: 10/05/2023

Comissão de Obras Públicas

Rua José Bruno Ramos, nº 2

Fotografia: Mariana Hermidas (Comunicação da Câmara Municipal de Mariana)



CÂMARA MUNICIPAL DE MARIANA

R Hélvio Moreira Moraes, 358, Vila do Carmo • Mariana/MG • CEP: 35.420-181.

www.camarademariana.mg.gov.br • 31 3557-6200

Relatório Fotográfico da Visita Técnica ao distrito de Monsenhor Horta.

Endereço: Rua Benigno Idelfonso Correa, nº 71 e 91, Monsenhor Horta, Mariana, MG

17)

18)

Mariana Hermidas



[Handwritten signature]

[Handwritten mark]



19)

20)



OBSERVAÇÕES

Na rua Benigno Idelfonso Correa foi constatada a inversão das "áreas de praia" no leito dos rios e um pouco das consequências da inundação mais recente (fig. 17 a 20).

Solicitante da visita

Localização

Data: 10/05/2023

Comissão de Obras Públicas

Rua Benigno Idelfonso
Correa, nº 71 e 91

Fotografia: Mariana Hermidas (Comunicação da Câmara Municipal de Mariana)

Mariana Hermidas

(Handwritten mark)

(Handwritten signature)