



# CÂMARA MUNICIPAL DE MARIANA

Praça Minas Gerais, 89 - Centro - Mariana - MG - 35420.000  
www.camarademariana.mg.gov.br

## RELATÓRIO DA VISITA TÉCNICA, REALIZADA PELA COMISSÃO PERMANENTE DE VIAÇÃO, OBRAS PÚBLICAS, COMÉRCIO E MEIO AMBIENTE DA CÂMARA MUNICIPAL DE MARIANA, NO DISTRITO DE BANDEIRANTES.

**Data:** 26 de maio de 2023 (sexta-feira);

**Endereço:** Distrito de Bandeirantes, arredores do rio Ribeirão do Carmo;

**Objetivo:** Observar e pontuar o que pode ser feito no decorrer do leito do rio Ribeirão do Carmo;

**Vereador presente:** Marcelo Macedo;

**Representantes do local:** Moradores do Distrito de Bandeirantes - Manoel Dionizio Rodrigues; Darling Gonçalves; Elaine Aparecida; Germana Felipe L. Lena; Maria Aparecida Santos; Luiz Carlos Pereira Neto; Claudineia Antonia Pereira Neto; Mônica Aparecida Ferreira; Dalva Filipe; Cleiton Júnior Pereira; Aires José Mazoni; Representantes da Secretaria de Obras - Sebastião Lamounier; Renato Costa; Leandro Ramos; Breno Lopes; Ismarley Ramos; Filipe Patoilo - Secretária de Meio Ambiente; Felipe Caldeira - Secretária de Meio Ambiente; Wanderley Silva - Secretária de Estradas;

Ao vigésimo sexto dia do mês de maio de dois mil e vinte e três, às oito horas e quarenta e quatro minutos, a Comissão Permanente de Viação, Obras Públicas, Comércio e Meio Ambiente, da Câmara Municipal de Mariana, realizou uma Visita Técnica, com objetivo de Observar e pontuar o que pode ser feito no decorrer do leito do rio Ribeirão do Carmo. **Participaram da Reunião:** O Vereador Marcelo Macedo. **Representantes do local:** Moradores do Distrito de Bandeirantes - Manoel Dionizio Rodrigues; Darling Gonçalves; Elaine Aparecida; Germana Felipe L. Lena; Maria Aparecida Santos; Luiz Carlos Pereira Neto; Claudineia Antonia Pereira Neto; Mônica Aparecida Ferreira; Dalva Filipe; Cleiton Júnior; Aires José Mazoni; Representantes da Secretaria de Obras - Sebastião Lamounier; Renato Costa; Leandro Ramos; Breno Lopes; Ismarley Ramos; Filipe Patoilo - Secretária de Meio Ambiente; Felipe Caldeira - Secretária de Meio Ambiente; Wanderley Silva - Secretária de Estradas; **Visita Técnica realizada no Distrito de Bandeirantes, arredores do rio Ribeirão do Carmo:** o Vereador Marcelo Macedo iniciou os trabalhos cumprimentando a todos, informou que o intuito desta visita é verificar as demandas dos moradores, e as possíveis soluções, seguidamente, solicitou que os participantes se apresentem, e partiram para o primeiro ponto da visita, localizado na Rua São Sebastião, aos fundos do casa nº586, onde o Sr. Claiton

*Handwritten signatures in blue ink.*



## CÂMARA MUNICIPAL DE MARIANA

Praça Minas Gerais, 89 - Centro - Mariana - MG - 35420.000  
www.camarademariana.mg.gov.br

informou que a margem do Rio ao solo é muito baixo, logo, qualquer elevação do nível da água as casas são invadidas, desta forma, acredita que a colocação de matacos iria evitar invasões constantes. Foi visto pelos participantes, a formação de uma "praia" ao outro lado da margem, onde foi informado, a necessidade da retirada do material, de forma a mudar o lado da "praia". Com a palavra, o Sr. Claiton indagou que os paliativos realizados no ano anterior foram de grande auxílio, mas o serviço já foi perdido, desta forma solicitou que ao menos realizem o serviço novamente. Com a palavra, o Sr. Darling acredita na necessidade da realização de todo um laudo topográfico, criando assim, um projeto para resolver as causalidades, e não somente os paliativos. Com a palavra, o Sr. Manoel disse que muitos problemas relacionados a inundações, são resolvidos por meio da construção de um muro gabião. Com a palavra, o Sr. Aires questionou, "qual é a ideia da Prefeitura é fazer um paliativo, ou fazer um estudo para um projeto definitivo?" Com a palavra, o Vereador Marcelo informou que a visita tem o intuito de buscar melhorias para os problemas discutidos, sendo assim, solicitou que fosse feito um ofício à Secretaria de Obra, para que se crie um Projeto ao longo do rio Ribeirão, e seus córregos adjacentes, em Bandeirantes, com intuito de resolver os problemas relacionados às enchentes, após a criação deste projeto, o encaminhe para a Sec. de Meio Ambiente, para que ela possa dar um parecer e auxiliar na finalização e execução do projeto. indagou aos moradores que o processo será difícil, dado que a cidade tem gastado mais do que arrecada, estando hoje, com déficit monetário, sendo assim, "necessário enxugar a máquina". Reforçou que se for necessário, será feito os paliativos até que o projeto final seja realizado. Com a palavra, o Sr. Manoel relatou sobre as causalidades ocorridas no bairro Santo Antônio que foi extremamente amenizado após a intervenção por meio do gabião. Com a palavra, o Sr. Darling sugeriu que fossem averiguados os acessos ao rio, devido a alguns proprietários não permitirem que os maquinários utilizem seus terrenos. Com a palavra, o Vereador Marcelo indagou sobre a necessidade de fiscalização nestes terrenos, para que "essas pessoas entendam que o Rio não é deles". Com a palavra, o Sr. Renato disse que durante o governo do Ex-Prefeito Celso Cota, foram efetuado a colocação de matacos até certo ponto no decorrer do Rio, e os participantes seguiram para este local, localizado aos fundos da Rua São Sebastião, próximo ao nº647. Onde também, foi verificado uma obra Particular, feita perpendicularmente ao rio, que pode ocasionar o represamento ou até mesmo a demolição do imóvel. Com a palavra, o Sr. Sebastião declarou que a colocação de matacos não irá prevenir as enchentes, somente impera a continuidade da erosão do solo. Com a palavra, o Vereador Marcelo reforçou, "não adianta ficarmos aqui somente no achismo, devemos solicitar e aguardar a criação do projeto", posteriormente, a Sra. Paula apresentou a marcação da água, demonstrando a altura que a água chegou durante a última enchente. Seguindo para o próximo ponto da visita, localizado na Rua da Praia, onde foi formada uma "praia" ao outro lado da margem, que anteriormente se passava margeando as residências e após a enchente foi alternado. Seguindo a margeamento do rio, foram visto mais alguns pontos em que serão necessários intervenções, devido a formação de "praias", como também, possíveis locais

*Luiz Augusto*

*P*



## CÂMARA MUNICIPAL DE MARIANA

Praça Minas Gerais, 89 - Centro - Mariana - MG - 35420.000  
www.camarademariana.mg.gov.br

onde os maquinários poderiam se utilizar para adentrar ao Rio, sendo assim, O Vereador Marcelo solicitou que fosse feito um ofício à Associação de Moradores do Distrito de Bandeirantes, com cópia a Sec. de Meio Ambiente para que encaminhem os documentos referentes a licenças ambientais que autorizam a intervenção para o aterramento de alguns pontos. Solicitou da associação que encaminhem os documentos protocolados na Sec. de Obras. Foi mostrado pelos moradores, o local por onde se inicia a inundação, devido a retirada de cascalho do Rio e jogado pela margem, o que gerou a formação de "piscinas". O Vereador Marcelo solicitou que fosse encaminhado um ofício à Sec. de Obras, para que o Secretário encaminhe todas as deliberações realizadas na Rua da Praia. Seguidamente, foi vista uma residência, na mesma rua, próximo ao nº212 e ao nº190, onde foi visto os impactos causados pelas últimas enchentes. Partindo para o próximo ponto da visita, localizado nas margens do Campo de Futebol do Distrito. Onde foi relatado que em toda a área foi inundada, como também, a retirada de uma moradora, residente da Rua Pátio Estação nº17, a Sra. Dalva, que até o momento está sendo obrigada a pagar um aluguel, sem ter condição de arcar. Seguindo para o margeamento do rio, foi averiguado a formação de várias "piscinas", a formação de uma "praia" ao outro lado da margem, sendo necessário também, a colocação de matacos, onde mesmo assim, não será possível evitar as enchentes. Com a palavra, o Vereador Marcelo reforçou a necessidade da criação do projeto, devido a ter sido observado a impossibilidade de se fazer o muro gabião. Complementando, o Sr. Darling disse sobre a necessidade de analisar os pontos acima dos que foram mostrados, pois, por diversas vezes, ocorreram enchentes em dias de pouca chuva na localidade. Com a palavra, o Sr. Sebastião informou que a criação dos projetos de Monsenhor Horta e Bandeirantes serão prioridades. Com a palavra, o Vereador Marcelo solicitou que fosse encaminhado um ofício à Sec. de Esportes para que consertem o portão do Ginásio localizado ao lado do Campo de Futebol do Distrito de Bandeirantes, pois ele corre risco de queda. Seguidamente, O Vereador Marcelo solicitou que fosse encaminhado um ofício à Sec. de Esportes, para seja instalada uma tomada e um ponto de luz (refletor) na área externa próximo ao posto de Saúde do Distrito, foi informado que o Servidor Diego, que é o Personal Trainer cedido pelo Executivo, já fez esta solicitação por meio de uma comunicação interna (CI), desta forma, foi pedido o encaminhamento desta CI para a Comissão de Obras. Partindo para o próximo ponto da visita, localizado na Ponte do Senhor Pedro Gonçalves, foi mostrado um ponto no qual pode ser utilizado pelo Executivo para adentrar ao Rio com os maquinários necessários. Partindo para o próximo ponto, localizado na Rua Santa Tereza, próximo ao nº673, foi averiguado novamente a formação de "praias" nas quais auxiliam na formação de enchentes. Seguindo para o último ponto da visita, em frente ao sítio "Vovô Gegê" foi averiguado que na localidade foi bem degradada, como também, a péssima qualidade da obra feita pela Samarco que vem ocasionado o represamento da água, mais acima neste ponto, foi visto novamente a formação de "praias" e que em conjunto a erosão, ocasiona no represamento e inundação. Com a palavra, o Vereador Marcelo se colocou à disposição para auxiliar em todo o processo, solicitou o apoio da comunidade para que auxilie

*ke* *ufaut* *9*




## CÂMARA MUNICIPAL DE MARIANA

Praça Minas Gerais, 89 - Centro - Mariana - MG - 35420.000  
[www.camarademariana.mg.gov.br](http://www.camarademariana.mg.gov.br)

no exercício da fiscalização, sendo participativa. Por fim, O Vereador Marcelo requisitou que fosse feito um ofício ao SAAE, para que encaminhe todas as informações referentes ao poço artesiano que seria feito no Distrito de Bandeirantes. **Encerramento:** O Vereador Marcelo Macedo encerrou a visita às treze horas e vinte e sete minutos.

  
\_\_\_\_\_  
Vereador Marcelo Macedo

  
\_\_\_\_\_  
Sebastião Lamounier

  
\_\_\_\_\_  
Felipe Caldeira



# CÂMARA MUNICIPAL DE MARIANA

R Hélvio Moreira Moraes, 358, Vila do Carmo • Mariana/MG • CEP: 35.420-181.

[www.camarademariana.mg.gov.br](http://www.camarademariana.mg.gov.br) • 31 3557-6200

## RELATÓRIO FOTOGRÁFICO

Visita Técnica - Bandeirantes

Data: 26/05/2023



*Handwritten signature in blue ink.*

*Handwritten number '9' in blue ink.*

MARIANA, MG

*Handwritten signature in blue ink.*



# CÂMARA MUNICIPAL DE MARIANA


R Hélvio Moreira Moraes, 358, Vila do Carmo • Mariana/MG • CEP: 35.420-181.

www.camarademariana.mg.gov.br • 31 3557-6200

## Relatório Fotográfico da Visita Técnica ao distrito de Bandeirantes.

Endereço:

1)



2)



3)



4)



### OBSERVAÇÕES

A visita se iniciou em frente a Igreja Matriz de Bandeirantes (fig. 1) com todos os participantes se apresentando (fig 2, 3 e 4). Participaram da visita representantes do poder Executivo, Legislativo e moradores do distrito que são afetados pela inundação do Ribeirão do Carmo.

Solicitante da visita

Localização

Data: 26/05/2023

Comissão de Obras Públicas

Em frente a Igreja Matriz

*Handwritten signature*

*Handwritten initials*



# CÂMARA MUNICIPAL DE MARIANA

R Hélvio Moreira Moraes, 358, Vila do Carmo • Mariana/MG • CEP: 35.420-181.

www.camarademariana.mg.gov.br • 31 3557-6200

## Relatório Fotográfico da Visita Técnica ao distrito de Bandeirantes.

Endereço:

5)



6)



7)



8)



### OBSERVAÇÕES

A visita seguiu com a presença de todos os participantes (fig 5), para o primeiro ponto da visita (fig 6), localizado na Rua São Sebastião. Na figura 7, o Presidente da Associação de Moradores de Bandeirantes, Darling Willyan, pede soluções para a questão que atinge muitos moradores do distrito. O vereador Marcelo Macedo, avalia a situação do Ribeirão e solicita ao Executivo um estudo do local, para que possa viabilizar um projeto que solucione a situação (fig 8).

*Marcelo Macedo*

*h y*

Solicitante da visita	Localização	Data: 26/05/2023
Comissão de Obras Públicas	Rua São Sebastião	
Fotografia: Matheus Camargos (Comunicação da Câmara Municipal de Mariana)		



## CÂMARA MUNICIPAL DE MARIANA

R Hélvio Moreira Moraes, 358, Vila do Carmo • Mariana/MG • CEP: 35.420-181.

www.camarademariana.mg.gov.br • 31 3557-6200


### Relatório Fotográfico da Visita Técnica ao distrito de Bandeirantes.

Endereço:

9)




10)



11)



12)



#### OBSERVAÇÕES

Os moradores relataram os problemas enfrentados com a inundação do Ribeirão e solicitaram

*Matheus Camargos*

*h* *q*



medidas efetivas para amenizar os prejuízos causados (fig 9). As figuras 10, 11 e 12 registram a situação atual do Ribeirão, no primeiro ponto, é possível observar a presença de casas bem próximas do leito do rio.

Solicitante da visita	Localização	Data: 26/05/2023
Comissão de Obras Públicas	Margens do Ribeirão	
Fotografia: Matheus Camargos (Comunicação da Câmara Municipal de Mariana)		



## CÂMARA MUNICIPAL DE MARIANA

R Hélvio Moreira Moraes, 358, Vila do Carmo • Mariana/MG • CEP: 35.420-181.

[www.camarademariana.mg.gov.br](http://www.camarademariana.mg.gov.br) • 31 3557-6200

### Relatório Fotográfico da Visita Técnica ao distrito de Bandeirantes.

Endereço:

13)



14)



*Matheus Camargos*

*K*

15)



16)



## OBSERVAÇÕES

A visita seguiu pelas margens do Ribeirão, com a identificação de pontos que necessitam de intervenções e a indicação do uso de medidas paliativas (fig 13 e 14). Nas figuras 15 e 16, os moradores do distrito, mostram marcas na parede de suas residências, que indicam a altura da invasão pela água do Ribeirão.

Solicitante da visita

Localização

Data: 26/05/2023

Comissão de Obras Públicas

Fig 15: Rua São Sebastião  
nº647

Fig 16: Rua da Praia

Fotografia: Matheus Camargos (Comunicação da Câmara Municipal de Mariana)

*Matheus Camargos*

9

*K2*



# CÂMARA MUNICIPAL DE MARIANA

R Hélvio Moreira Moraes, 358, Vila do Carmo • Mariana/MG • CEP: 35.420-181.

www.camarademariana.mg.gov.br • 31 3557-6200

## Relatório Fotográfico da Visita Técnica ao distrito de Bandeirantes.

Endereço:

17)



18)



19)



20)



### OBSERVAÇÕES

Dando procedência a visita, o próximo ponto foi em frente ao Posto de Saúde e do Ginásio Poliesportivo do distrito (fig 17). É possível observar uma marca na parede do ginásio (fig 18), que indica a altura que a água chegou no momento da inundação (fig 19). Na figura 20, o vereador Marcelo escuta outros relatos.

Solicitante da visita

Localização

Data: 26/05/2023

Comissão de Obras Públicas

*Handwritten signature*

*Handwritten initials*

Fotografia: Matheus Camargos (Comunicação da Câmara Municipal de Mariana)



## CÂMARA MUNICIPAL DE MARIANA

R Hélvio Moreira Moraes, 358, Vila do Carmo • Mariana/MG • CEP: 35.420-181.

www.camarademariana.mg.gov.br • 31 3557-6200

### Relatório Fotográfico da Visita Técnica ao distrito de Bandeirantes.

Endereço:

21)



22)



23)



24)



#### OBSERVAÇÕES

A visita seguiu pelo terreno próximo ao campo do Bandeirantes Futebol Clube.

Solicitante da visita

Localização

Data: 26/05/2023

*Matheus Camargos*

*h p*

Comissão de Obras Públicas

Terreno atrás do Bandeirantes  
FC

Fotografia: Matheus Camargos (Comunicação da Câmara Municipal de Mariana)



## CÂMARA MUNICIPAL DE MARIANA

R Hélvio Moreira Moraes, 358, Vila do Carmo • Mariana/MG • CEP: 35.420-181.

www.camarademariana.mg.gov.br • 31 3557-6200

### Relatório Fotográfico da Visita Técnica ao distrito de Bandeirantes.

Endereço:

25)



26)



27)



28)



OBSERVAÇÕES

*Matheus Camargos*

*ke*

9

Em busca de soluções, o vereador Marcelo conversa com o Sr. Sebastião Lamounier, Engenheiro Civil (fig 25). As figuras 26, 27 e 28 são registros da situação do Ribeirão, localizado na Ponte do Seu Pedro.

Solicitante da visita

Localização

Data: 26/05/2023

Comissão de Obras Públicas

Ponte do "Sô" Pedro

Fotografia: Matheus Camargos (Comunicação da Câmara Municipal de Mariana)



## CÂMARA MUNICIPAL DE MARIANA

R Hélvio Moreira Moraes, 358, Vila do Carmo • Mariana/MG • CEP: 35.420-181.

[www.camarademariana.mg.gov.br](http://www.camarademariana.mg.gov.br) • 31 3557-6200

### Relatório Fotográfico da Visita Técnica ao distrito de Bandeirantes.

Endereço:

29)



30)



*Handwritten signature in blue ink.*

*Handwritten initials 'R' in blue ink.*

*Handwritten mark in blue ink.*

31)



32)



OBSERVAÇÕES

Já finalizando a visita, os participantes seguiram para os últimos pontos visitados, localizados na Rua Santa Tereza (fig 29).

Solicitante da visita	Localização	Data: 26/05/2023
Comissão de Obras Públicas	Rua Santa Tereza	

Fotografia: Matheus Camargos (Comunicação da Câmara Municipal de Mariana)

*Matheus Camargos*

*P*

*K*