








**LEGENDA:**

-  Perímetro Urbano
  -  Rodovias
  -  Sistema viário
  -  Lotes
  -  Curso D'água
  -  Corpo D'água
- Zonas Urbanas**
-  Zona de Adensamento Restrito 1

MINUTA DO PROJETO DE LEI  
N.º \_\_\_\_\_ DE \_\_\_\_ DE 20\_\_

**CONTEÚDO**  
ANEXO 4.13 - MAPA DE ZONEAMENTO URBANO  
DAS LOCALIDADES DE BARROCA  
E BARRO BRANCO

MUNICÍPIO	DATA DE ELABORAÇÃO	ESCALA
MARIANA/MG	SET/2021	1:10000